





# TUMAČ PLANSKOG ZNAKOVLJA

## [OB-1-1] Obuhvat prostornog plana



[OB-1-1-5001] Obuhvat prostornog plana


## [IS-4-1] Vodoopskrba i drugo korištenje voda



[IS-4-1-1002]  
Vodoopskrbni cjevovod  
državnog značaja s  
pripadajućim građevinama  
i uređajima - planirano



[IS-4-1-2001]  
Vodoopskrbni cjevovod  
područnog (regionalnog)  
značaja s pripadajućim  
građevinama i uređajima



[IS-4-1-5001]  
Vodoopskrbni cjevovod s  
pripadajućim građevinama  
i uređajima




[IS-4-1-5002]  
Vodoopskrbni cjevovod s  
pripadajućim građevinama  
i uređajima - planirano




## [IS-4-2] Otpadne i oborinske vode



[IS-4-2-2001] Cjevovod za  
javnu odvodnju područnog  
(regionalnog) značaja s  
pripadajućim građevinama  
i uređajima



[IS-4-2-2002] Cjevovod za  
javnu odvodnju područnog  
(regionalnog) značaja s  
pripadajućim građevinama  
i uređajima - planirano



[IS-4-2-5001] Cjevovod za  
javnu odvodnju s  
pripadajućim građevinama  
i uređajima



[IS-4-2-5002] Cjevovod za  
javnu odvodnju s  
pripadajućim građevinama  
i uređajima - planirano




[IS-4-2-5106] (Oc) Crpna  
stanica - planirano



## [IS-4-3] Uređenje vodotoka i voda



[IS-4-3-5201] Regulacijska i zaštitna vodna građevina s pripadajućim građevinama i uređajima



## [IS-4-4] Melioracijska odvodnja



[IS-4-4-3001] Melioracijska odvodnja s pripadajućim građevinama i uređajima

REPUBLIKA HRVATSKA OSJEČKO-BARANJSKA ŽUPANIJA, OPĆINA BILJE	
Naziv prostornog plana:  Urbanistički plan uređenja naselja Bilje	
Naziv kartografskog prikaza prostornog plana: 2.4. Vodnogospodarski sustav	Mjerilo prikaza: 1:5000
Vrsta postupka: Postupak izrade i donošenja izmjene i dopune prostornog plana	
Faza izrade plana: Prijedlog prostornog plana za javnu raspravu	Oznaka revizije plana:
Odluka o izradi prostornog plana: Odluka o izradi izmjene i dopune Urbanističkog plana uređenja naselja Bilje (Službeni glasnik Općine Bilje broj 3/2025)	
Javna rasprava: Javna rasprava provodi se od 10.06.2026. do zaključno s danom 17.06.2026.	
Javni uvid: od 10.06.2026. godine do 17.06.2026. godine, na lokaciji: Općina Bilje, Kralja Zvonimira 2, Bilje, 09.00 - 13.00 h	Javno izlaganje: dana 11.06.2026. godine, na lokaciji: Općina Bilje, Kralja Zvonimira 2, Bilje, 11.00 h
Nositelj izrade prostornog plana: Osječko-baranjska županija, Općina Bilje Jedinstveni upravni odjel	Odgovorna osoba nositelja izrade: PROČELNICA Dubravka Jovanović mag.iur.
Tijelo koje donosi prostorni plan: Osječko-baranjska županija, Općina Bilje Općinsko vijeće	Predsjednik tijela koje donosi prostorni plan: PREDSJEDNIK OPĆINSKOG VIJEĆA Prof.dr.sc. Ivan Plaščak
Stručni izrađivač prostornog plana: ZAVOD ZA PROSTORNO PLANIRANJE d.d. Osijek, Vijenac Paje Kolarića 5a OIB: 78499807369	Odgovorna osoba stručnog izrađivača: DIREKTOR I ODGOVORNI VODITELJ IZRADE PLANOVA Vanesa Budač dipl.ing.arh.
	Odgovorni voditelj izrade:  Vanesa Budač dipl.ing.arh.
Stručni tim: Vanesa Budač, dipl.ing.arh. Sanda Milas, dipl.ing.arh. Ivica Bugarić, dipl.ing.građ. Stjepan Stakor, dipl.ing.kult.tehn.  Đuro Zečević, univ.mag.ing.aedif. Marino Jakovljević, univ.mag.geogr. Aleksandra Knežević, građ.teh.	

Naziv prostornog plana:

## Urbanistički plan uređenja naselja Bilje

Naziv kartografskog prikaza prostornog plana:

2.4. Vodnogospodarski sustav

Mjerilo prikaza:

1:5000

Vrsta postupka:

Postupak izrade i donošenja izmjene i dopune prostornog plana

Faza izrade plana:

Prijedlog prostornog plana za javnu raspravu

Oznaka revizije plana:

### Prostor za digitalni potpis

Odgovorna osoba nositelja izrade:

PROČELNICA

Dubravka Jovanović mag.iur.

Odgovorna osoba stručnog izrađivača:

DIREKTOR I ODGOVORNI VODITELJ IZRADE  
PLANOVA

Vanesa Budač dipl.ing.arh.

Odgovorni voditelj izrade:

Vanesa Budač dipl.ing.arh.